

वन विभाग उत्तर प्रदेश वन सांख्यिकी-2017 महत्वपूर्ण आँकड़ों पर एक दृष्टि

1- भौगोलिक क्षेत्रफल

(वर्ग कि०मी०)

उत्तर प्रदेश

2,40,928

भारत

32,87,263

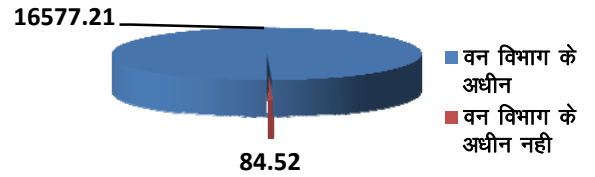
(स्रोत-सांख्यिकीय डायरी, उ०प्र०-2015)

2-वनों का क्षेत्रफल (वर्ग कि०मी०)

(दिनांक 31-03-2016 तक की स्थिति)

मद	वन विभाग के अधीन	वन विभाग के अधीन नहीं	योग
1	2	3	4
वन क्षेत्र	16,577.21	84.52	16,661.73
वन क्षेत्र का भौगोलिक क्षेत्र के सापेक्ष प्रतिशत	6.88	0.04	6.92

वन क्षेत्र (वर्ग किमी०)

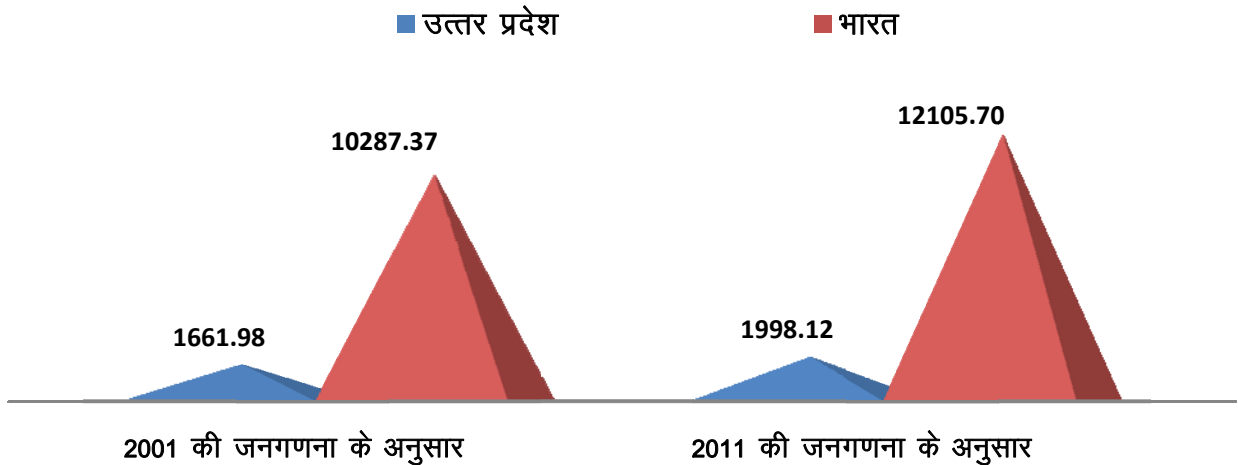


3-जनसंख्या

(लाख में)

	2001 की जनगणना के अनुसार	2011 की जनगणना के अनुसार
1	2	3
उत्तर प्रदेश	1,661.98	1,998.12
भारत	10,287.37	12,105.70

(स्रोत-सांख्यिकीय डायरी, उ०प्र०-2015)

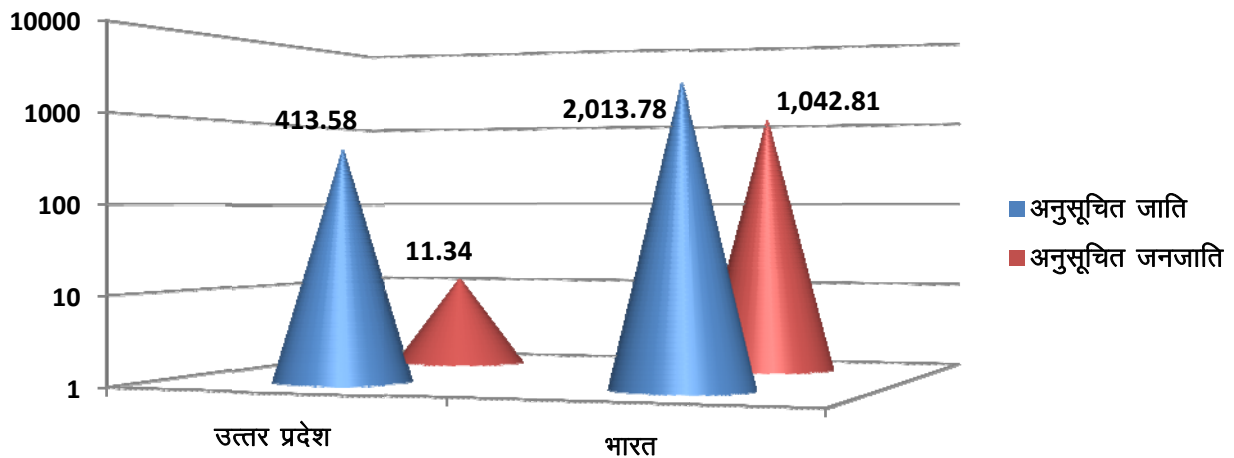


4-अनुसूचित जाति एवं जनजाति की जनसंख्या-2011

(लाख में)

क्षेत्र	अनुसूचित जाति		अनुसूचित जनजाति	
	संख्या	प्रतिशत	संख्या	प्रतिशत
1	2	3	4	5
उत्तर प्रदेश	413.58	20.70	11.34	0.57
भारत	2,013.78	16.63	1,042.81	8.61

(स्रोत-सांख्यिकीय डायरी, उ0प्र0-2015)

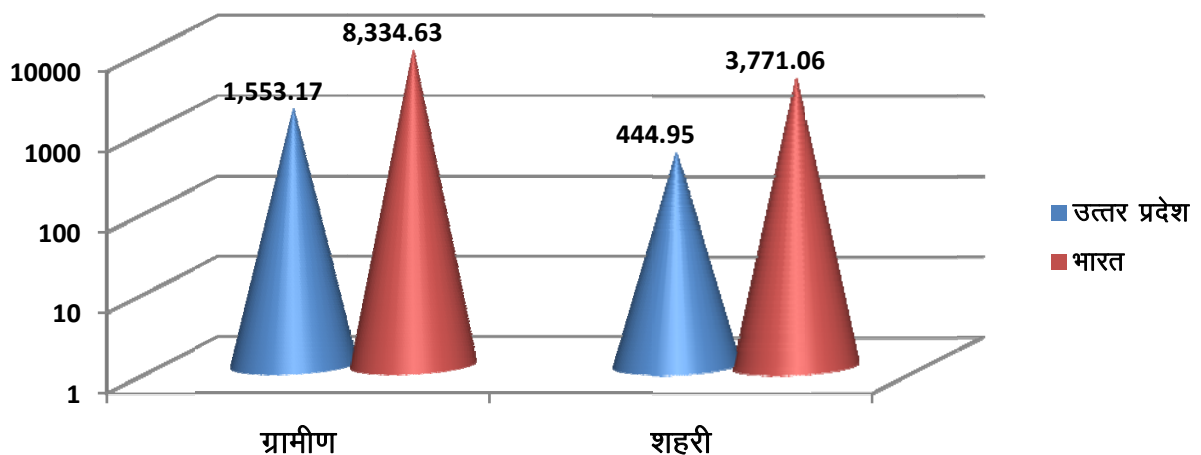


5-ग्रामीण एवं शहरी जनसंख्या-2011

(लाख में)

क्षेत्र	ग्रामीण	शहरी	योग	ग्रामीण जनसंख्या का कुल जनसंख्या से प्रतिशत
1	2	3	4	5
उत्तर प्रदेश	1,553.17	444.95	1,998.12	77.73
भारत	8,334.63	3,771.06	12,105.69	68.85

(स्रोत-सांख्यिकीय डायरी, उ0प्र0-2015)

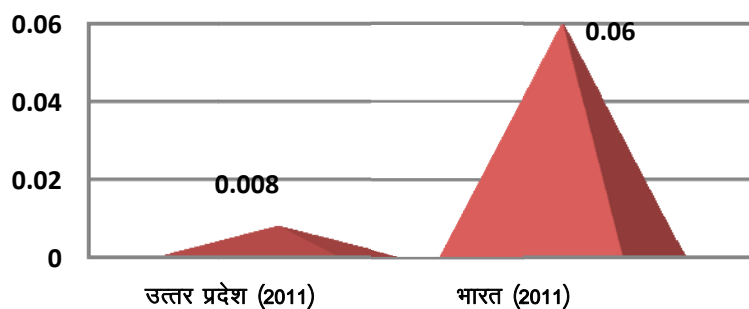


1-पशुधन (हजार में)-2012	69,728
2-जनसंख्या का घनत्व (प्रति वर्ग कि०मी०)-2011	
(क) भौगोलिक क्षेत्र के सापेक्ष	829
(ख) वन क्षेत्र के सापेक्ष	11,992
3-पशुधन का घनत्व (प्रति वर्ग कि०मी०)	
(क) भौगोलिक क्षेत्र के सापेक्ष	289
(ख) वन क्षेत्र के सापेक्ष	4,185

7-प्रति व्यक्ति औसत वन क्षेत्र (हेक्टेयर)

उत्तर प्रदेश (2011)	0.008
भारत (2011)	0.06

प्रति व्यक्ति औसत वन क्षेत्र (हेक्टेयर)



8-उत्तर प्रदेश में कुल एवं प्रति व्यक्ति राज्य आय

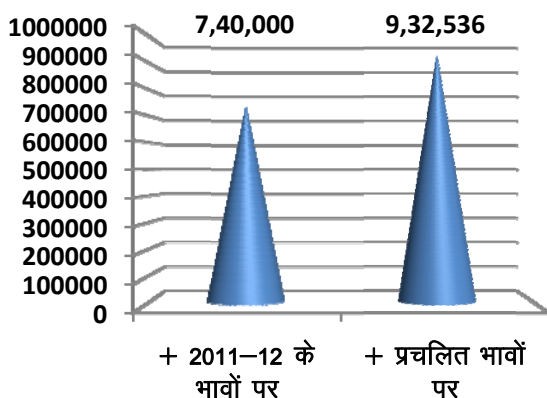
(वर्ष 2014-15)

	+ 2011-12 के स्थायी भावों पर	+ प्रचलित भावों पर
1	2	3
कुल राज्य आय (करोड़ ₹ में)	7,40,000	9,32,536
प्रति व्यक्ति आय(₹ में)	35,072	44,197

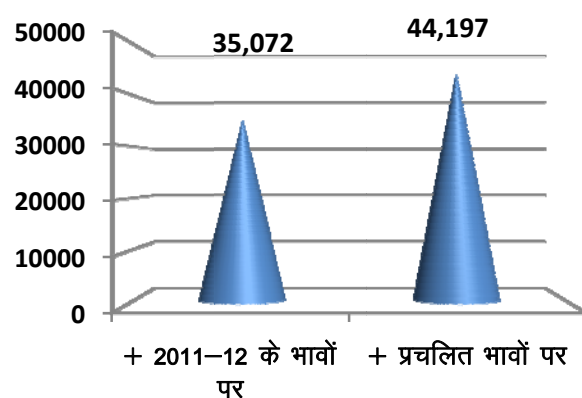
(स्रोत-सांख्यिकीय डायरी, उ०प्र०-2015)

+ त्वरित अनुमान

कुल राज्य आय(करोड़ ₹ में)



प्रति व्यक्ति (₹)



9-प्रदेश में राजस्व मण्डलों, जनपदों व तहसीलों आदि की संख्या (31.03.2015 तक की स्थिति)

1	2	3
1	मण्डल	18
2	जनपद	75
3	तहसील	340
4	नगर/नगर समूह	915
5	विकास खण्ड	821
6	न्याय पंचायत	8,135
7	ग्राम पंचायत	59,163
8	आबाद ग्राम (2011)	97,814
9	गैर आबाद ग्राम (2011)	8,960

(स्रोत-सांख्यिकीय डायरी, उ0प्र0-2015)

10-प्रदेश में कृषि सम्बन्धी आँकड़े -

मद		क्षेत्रफल(लाख हे0)
1		2
क	कुल भौगोलिक क्षेत्रफल	241
ख	शुद्ध बोया गया क्षेत्रफल (2013-14) अनुमानित	165
ग	एक से अधिक बार बोया गया क्षेत्रफल (2013-14)	94
घ	शुद्ध सिंचित क्षेत्रफल (2013-14)	140.30

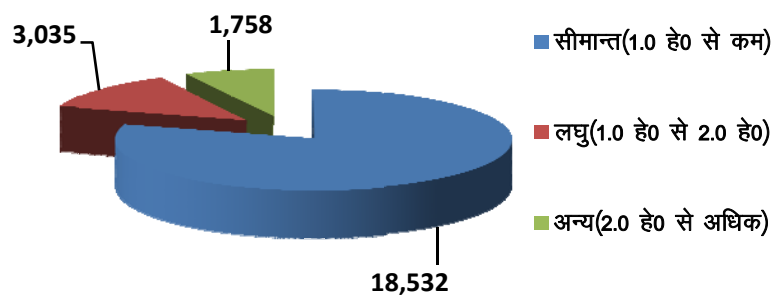
(स्रोत-सांख्यिकीय डायरी, उ0प्र0-2015)

11-उत्तर प्रदेश में क्रियात्मक जोतों का विवरण-(हजार में)

सीमान्त (1.0 हे0 से कम)	18,532
लघु (1.0 हे0 से 2.0 हे0)	3,035
अन्य (2.0 हे0 से अधिक)	1,758
समस्त जोत वर्ग का योग-	23,325
कुल मुख्य कृषि श्रमिक	9,750

(स्रोत-सांख्यिकीय डायरी उ0प्र0-2015)

उत्तर प्रदेश में क्रियात्मक जोतों का विवरण-(हजार में)

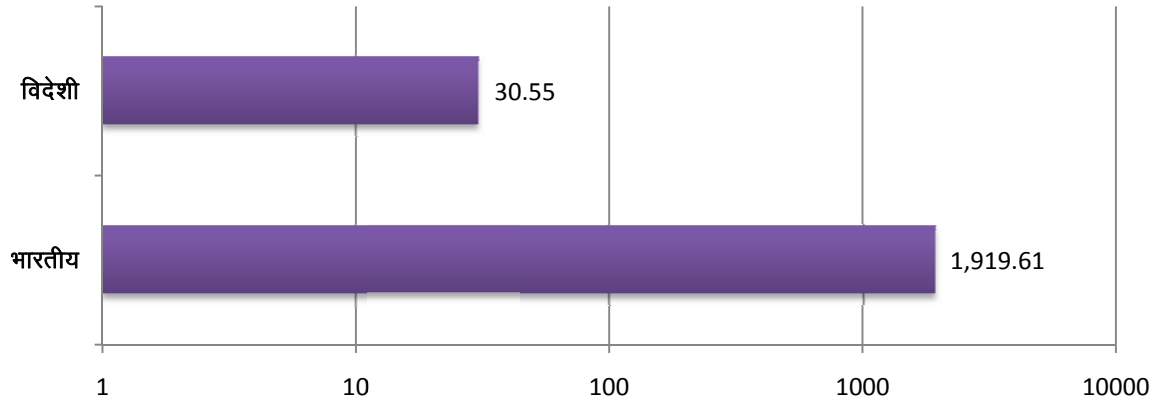


12-उत्तर प्रदेश में पर्यटकों की संख्या (लाख में)

(स्रोत-सांख्यिकीय डायरी ३०प्र०-२०१५)

भारतीय	1,919.61
विदेशी	30.55

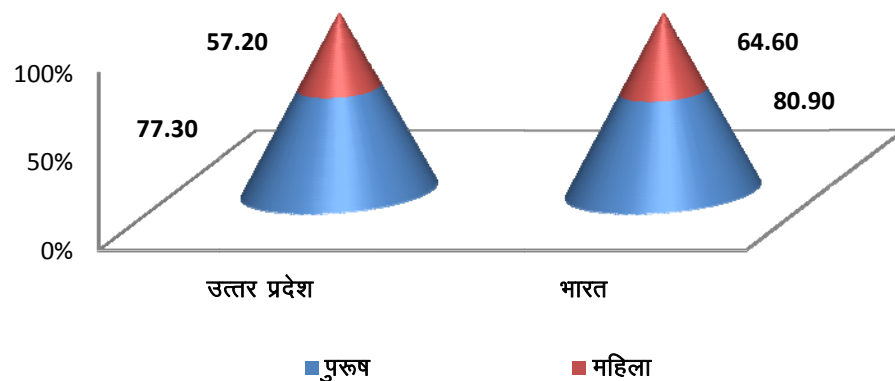
उत्तर प्रदेश में पर्यटकों की संख्या (लाख में)



13-साक्षरता प्रतिशत

मद	उत्तर प्रदेश	भारत
1	2	3
पुरुष	77.30	80.90
महिला	57.20	64.60
कुल:-	67.70	73.00

(स्रोत-सांख्यिकीय डायरी, ३०प्र०-२०१५)

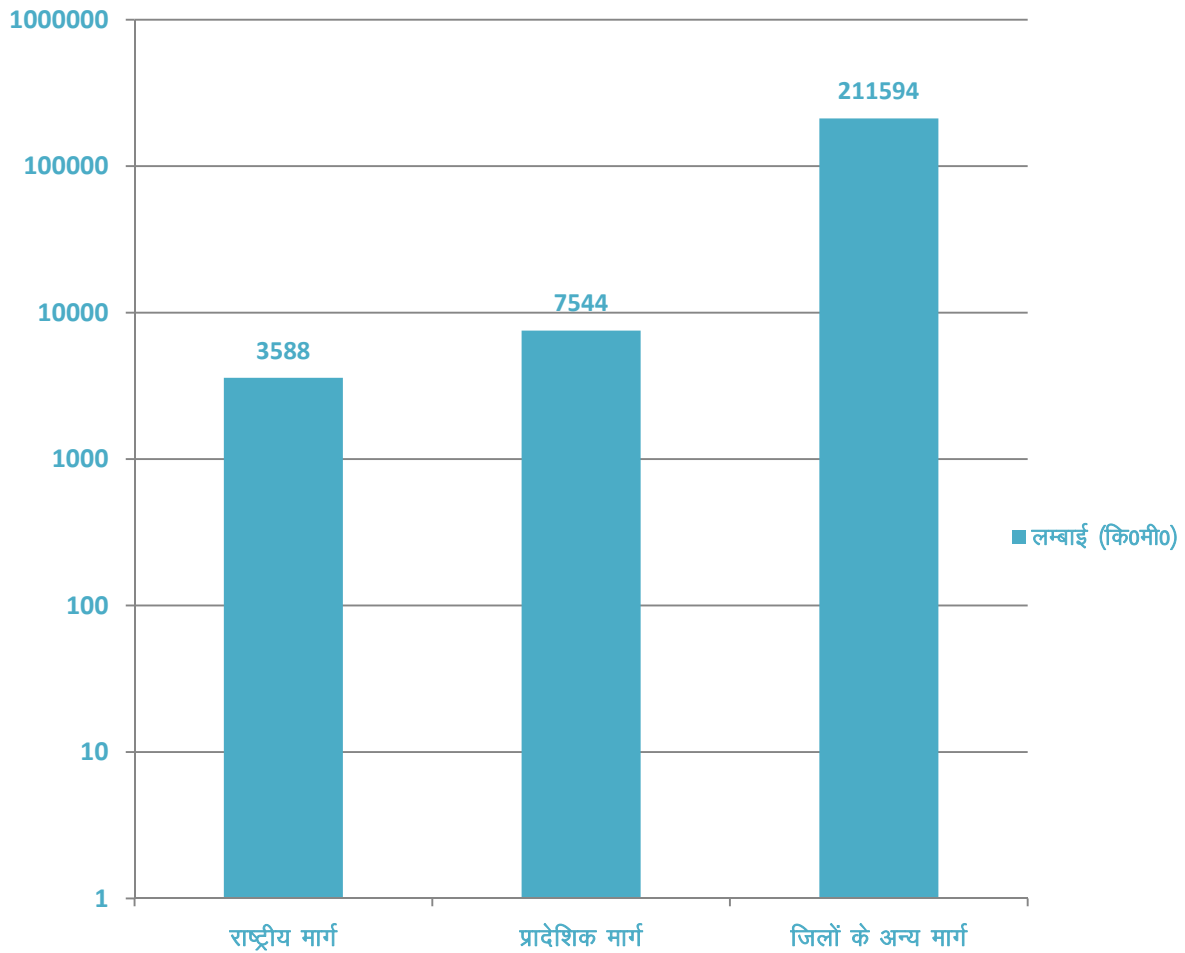


14- उत्तर प्रदेश में लोक निर्माण विभाग द्वारा संघृत पक्की सड़कें

मार्ग	लम्बाई (कि०मी०)
1	2
राष्ट्रीय राज मार्ग	3,588
राज्य राज मार्ग	7,544
जिलों के अन्य मार्ग	2,11,594
योग:-	2,22,726

(स्रोत-सांख्यिकीय डायरी, उ०प्र०-2015)

लम्बाई (कि०मी०)



15-थोक भाव सूचकांक

(आधार वर्ष: 2004-05=100)

2014-15	194
---------	-----

(स्रोत-सांख्यिकीय डायरी, उ०प्र०-2015)